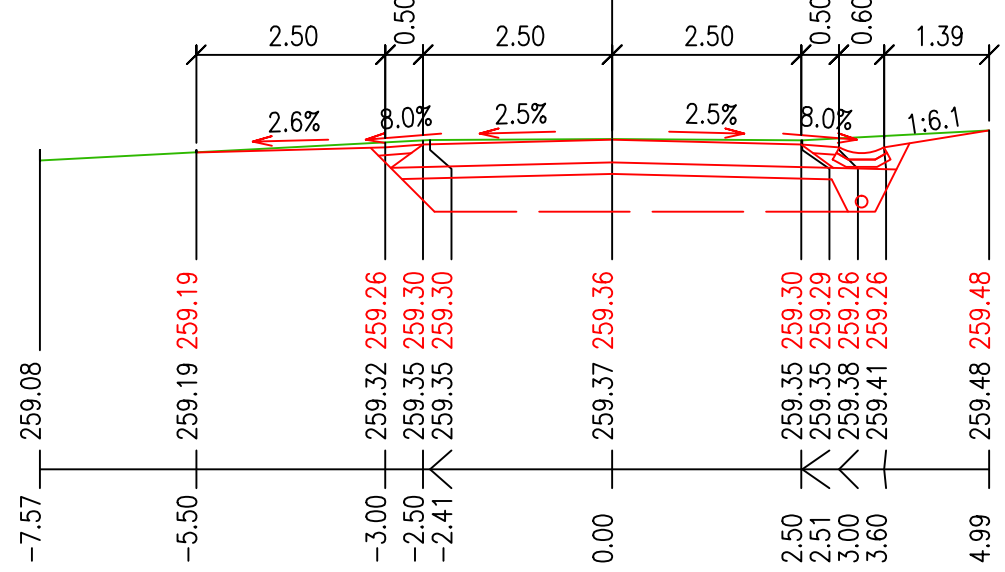
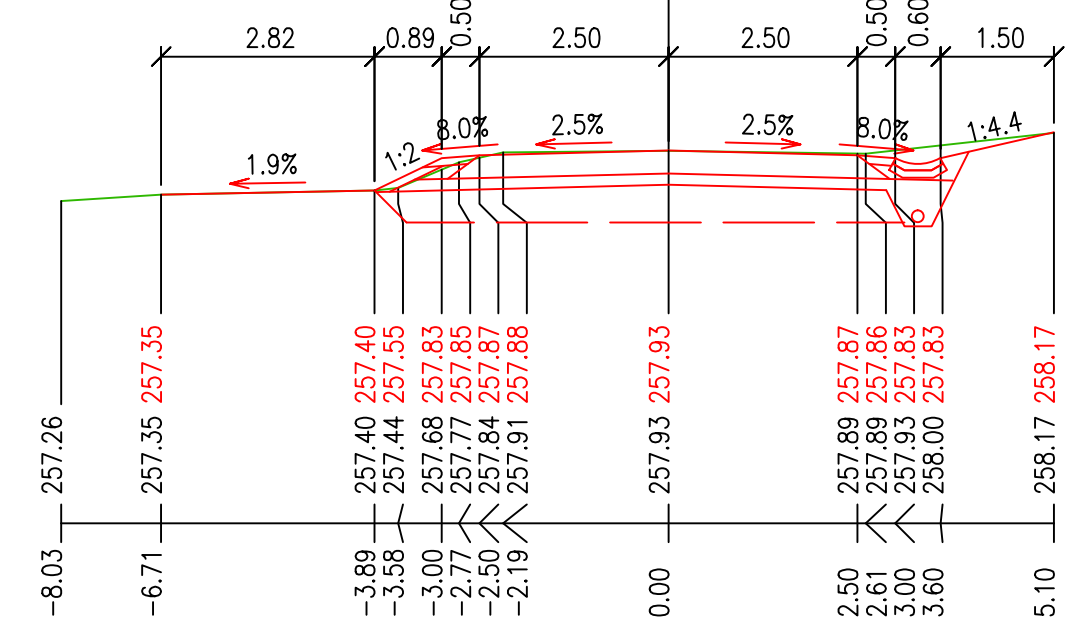


LEGENDA TYPŮ ČAR
TERÉN
UPRAV. TERÉN
NIVELETA
KÓTY UPRAV. TERÉNU
KÓTY TERÉNU
SROVNÁVACÍ ROVINA: 255
STANIČENÍ

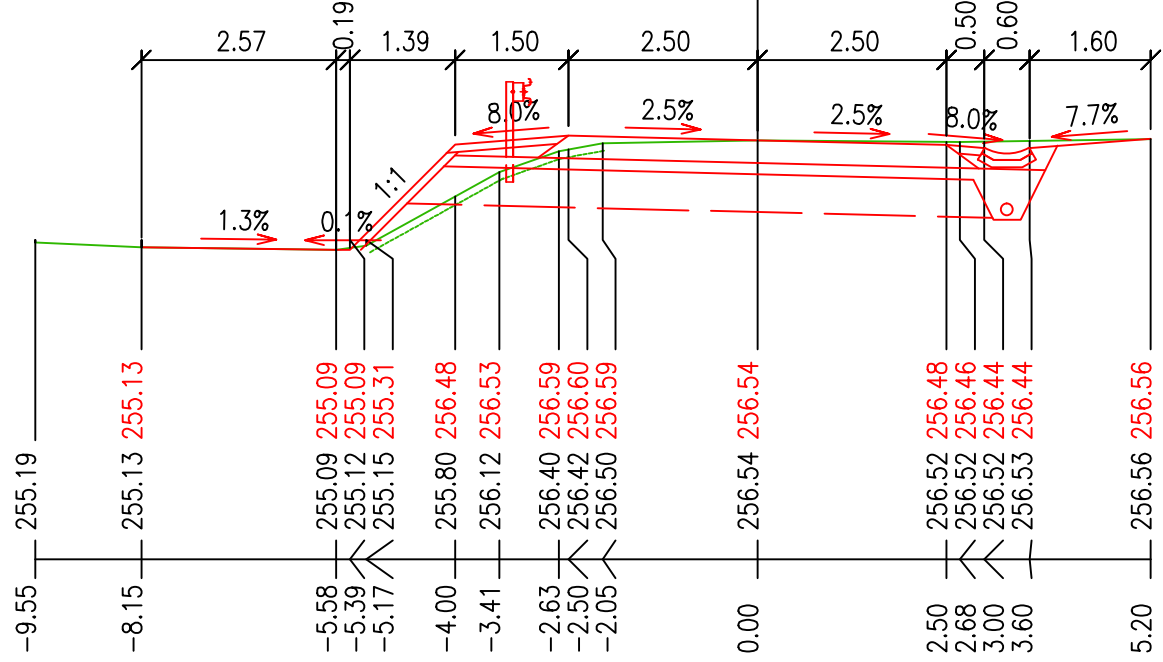
ŘEZ PŘ 1 km 0.02000 1:100



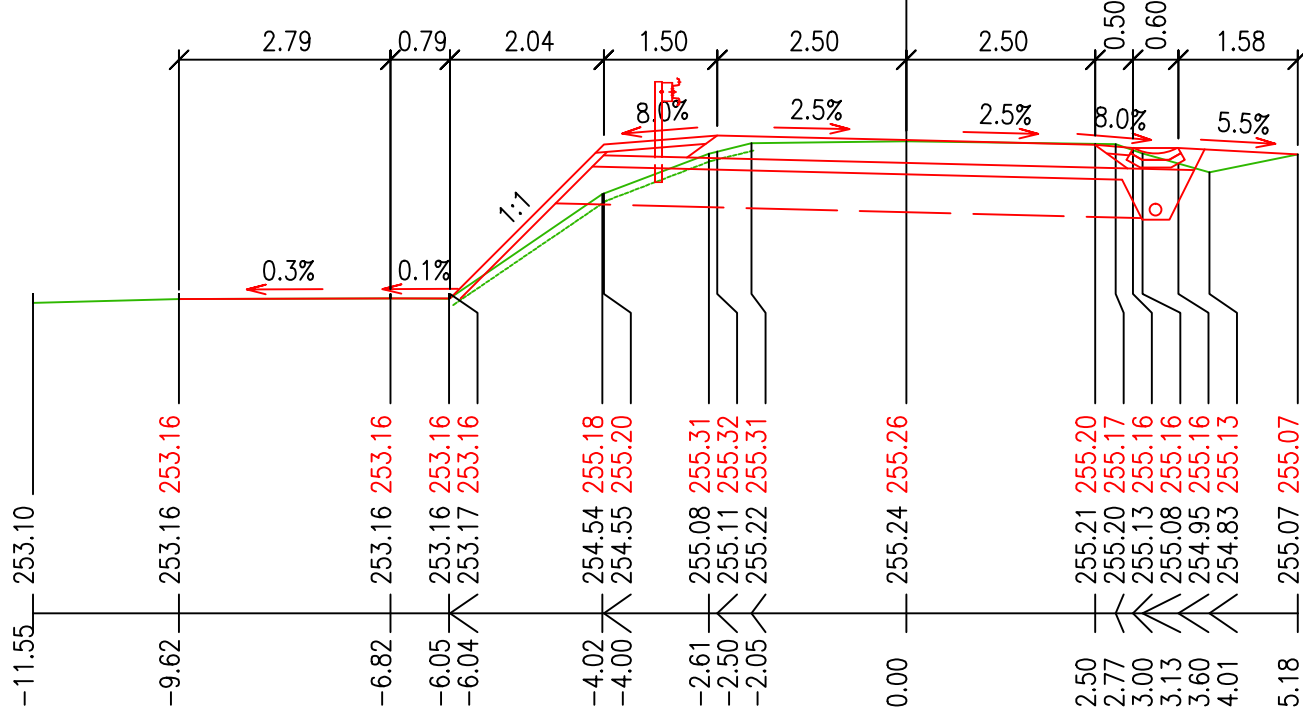
ŘEZ PŘ 2 km 0.04000 1:100



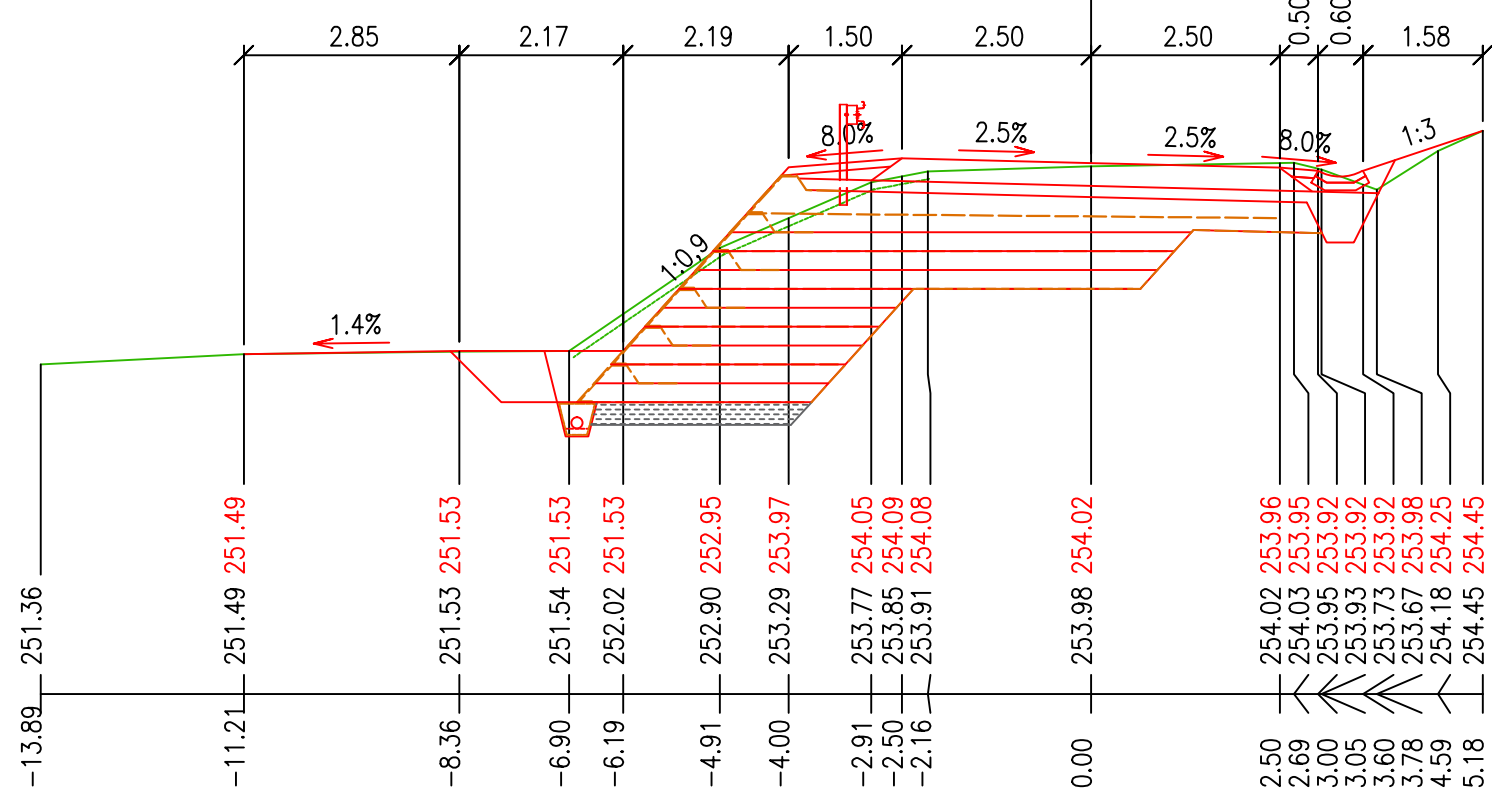
ŘEZ PŘ 3 km 0.06000 1:100



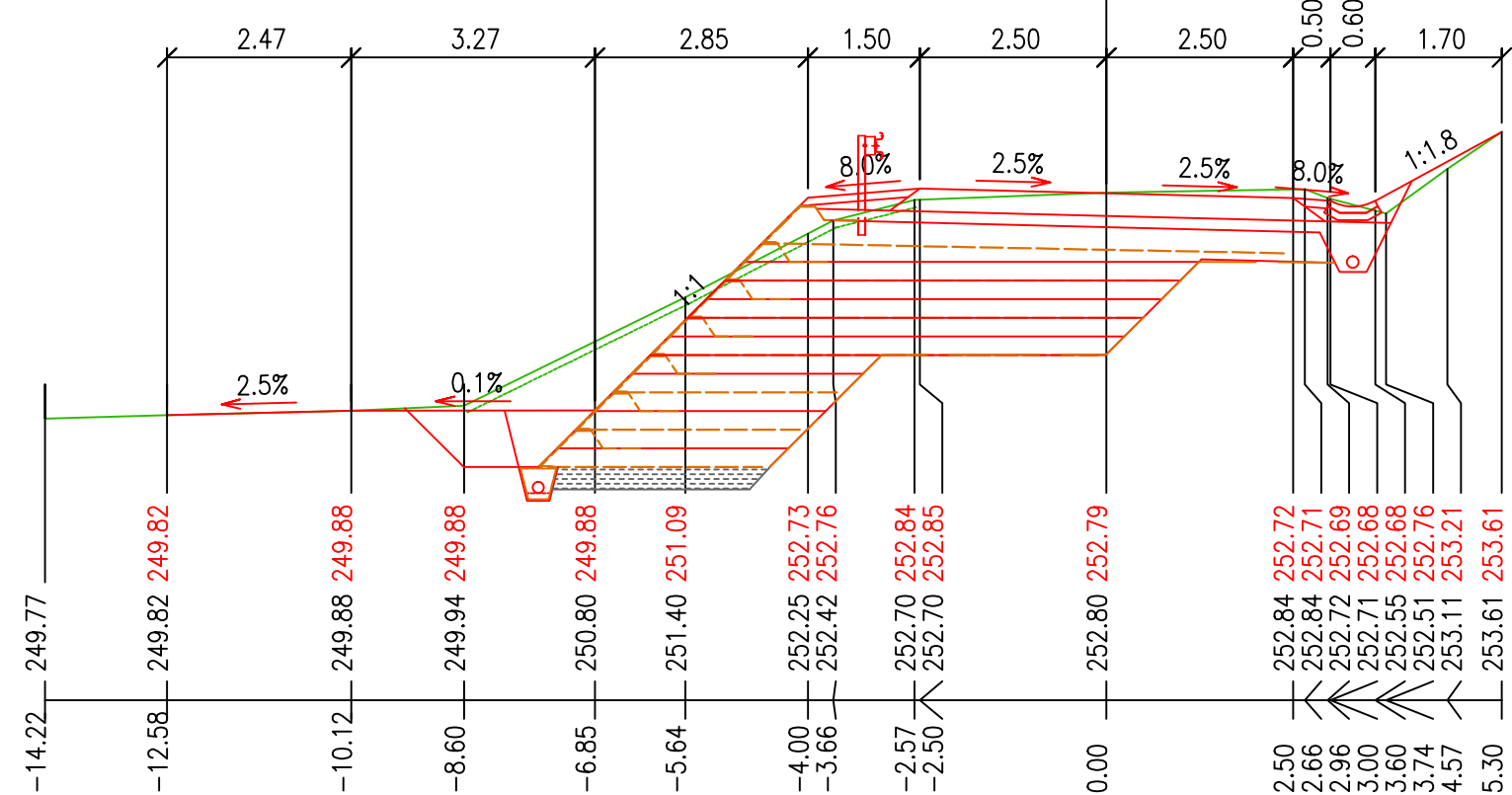
ŘEZ PŘ 4 km 0.08000 1:100



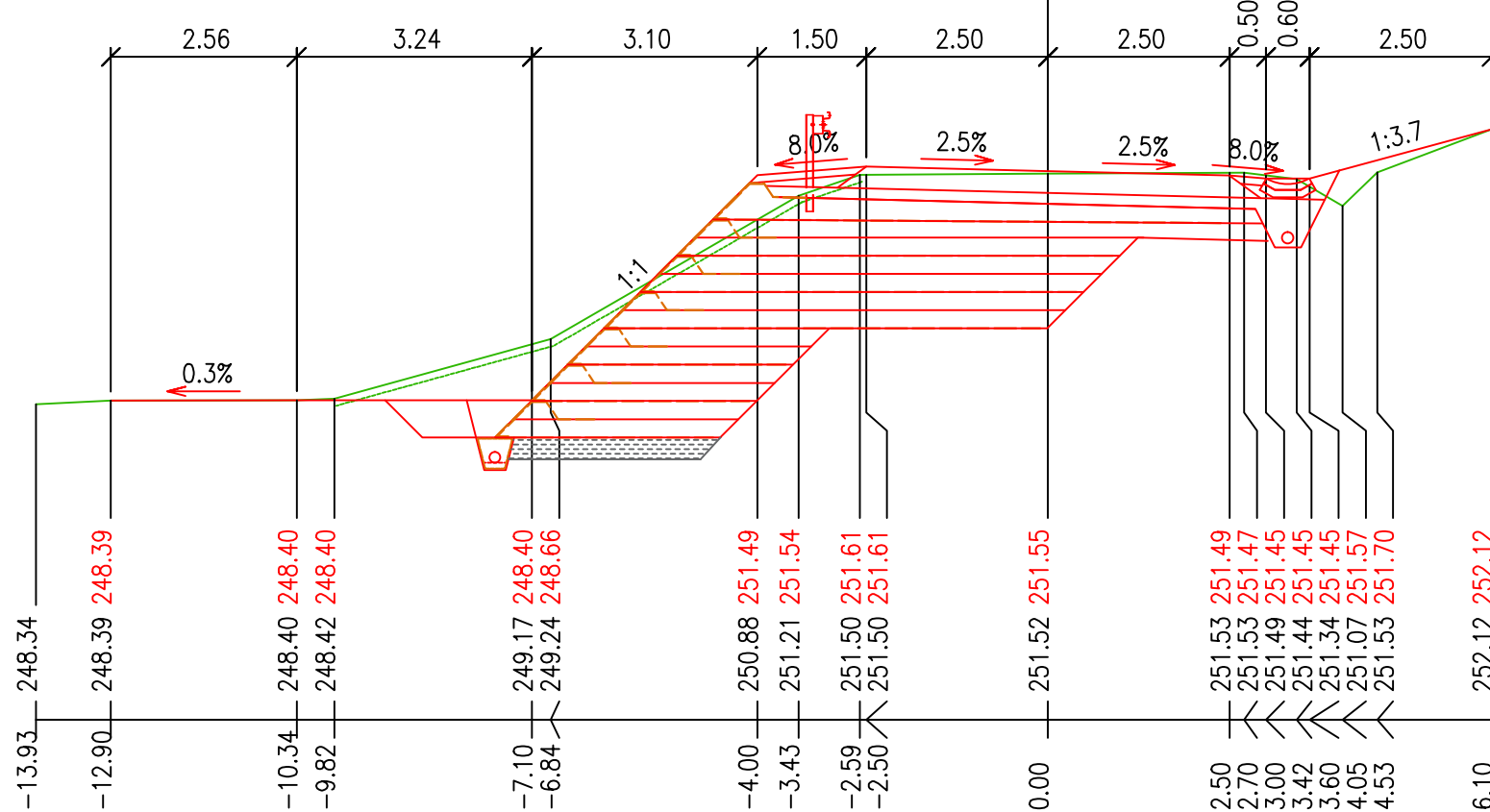
ŘEZ PŘ 5 km 0.10000 1:100



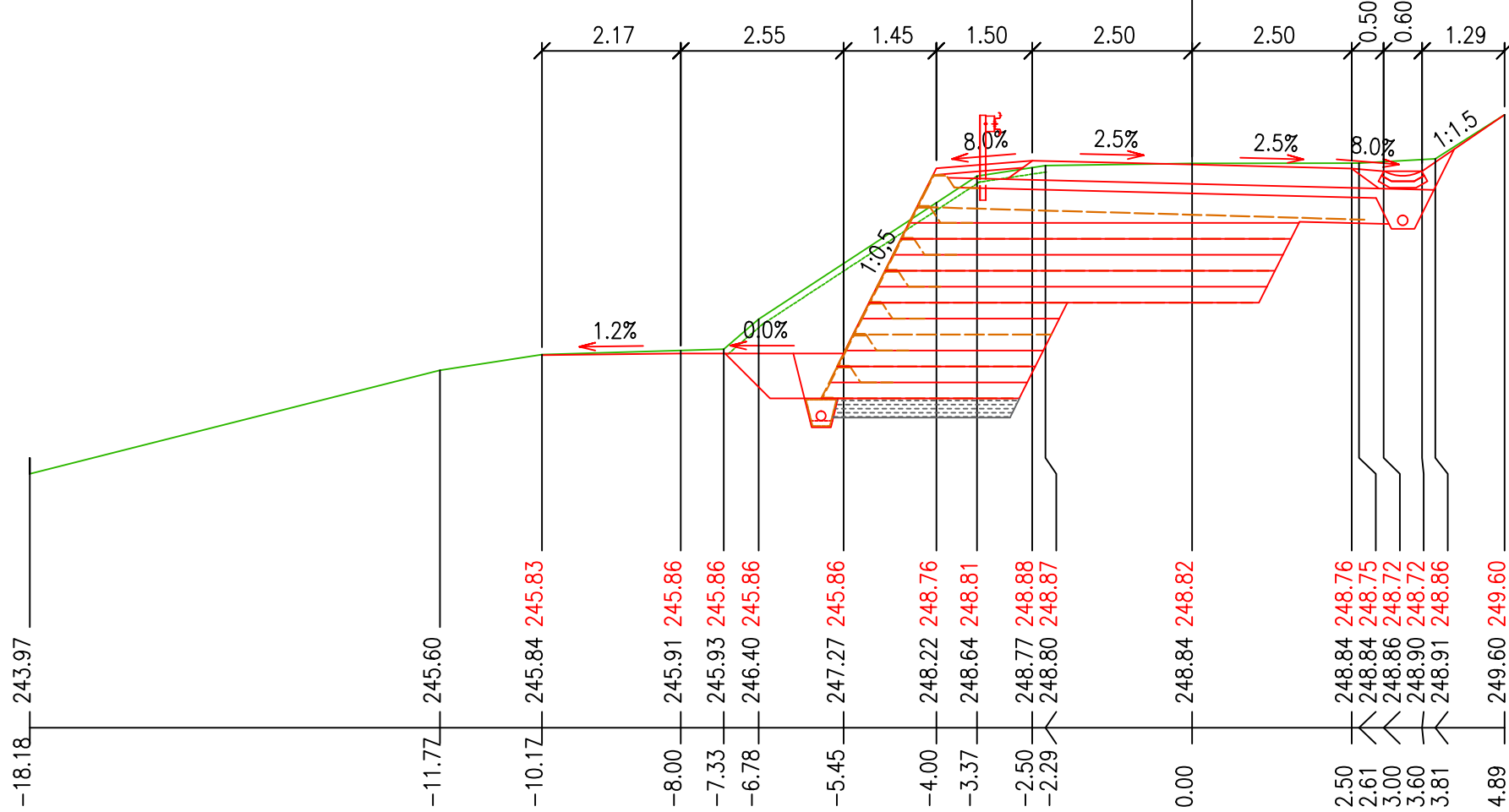
ŘEZ PŘ 6 km 0.12000 1:100



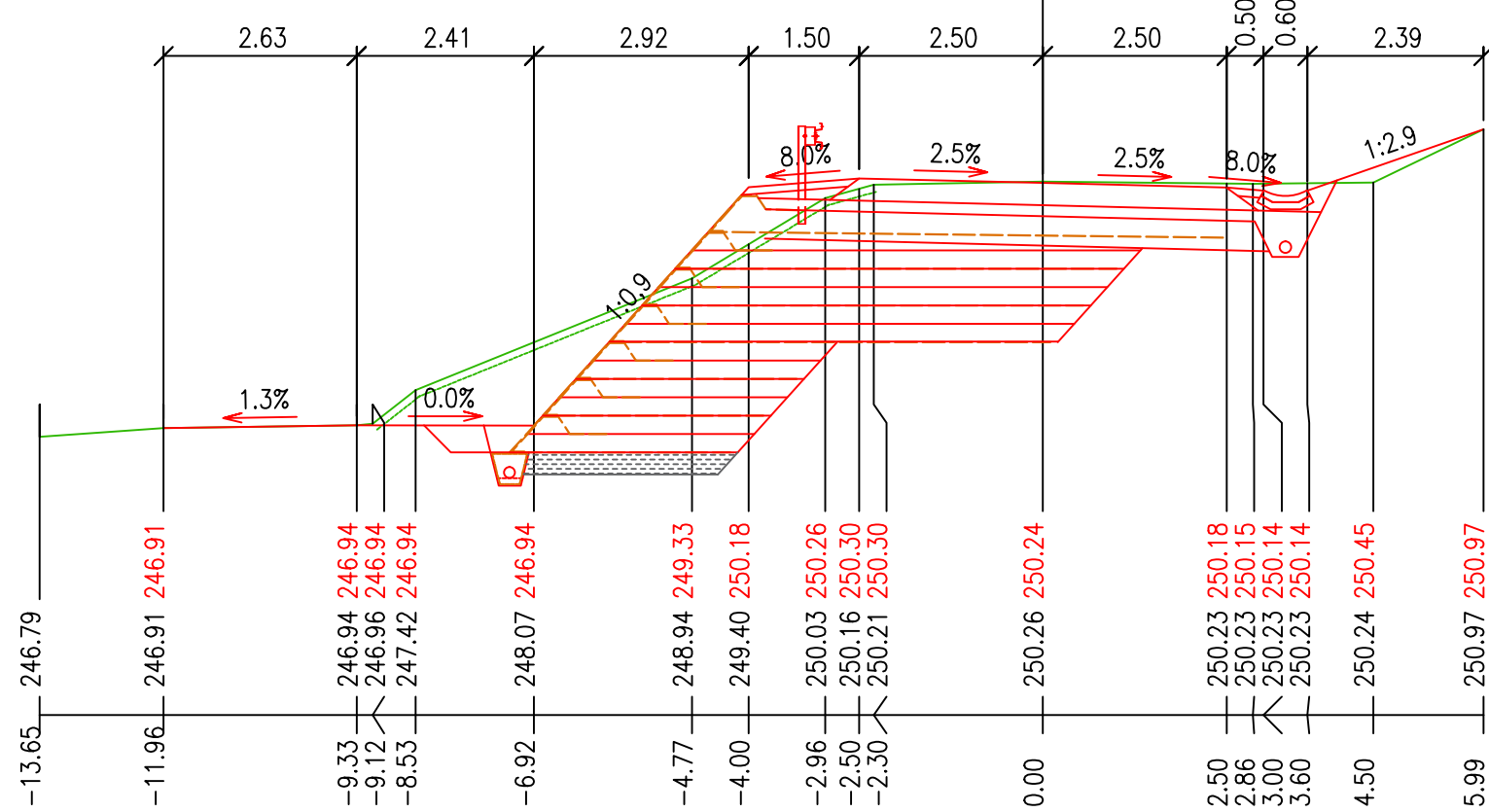
ŘEZ PŘ 7 km 0.14000 1:100



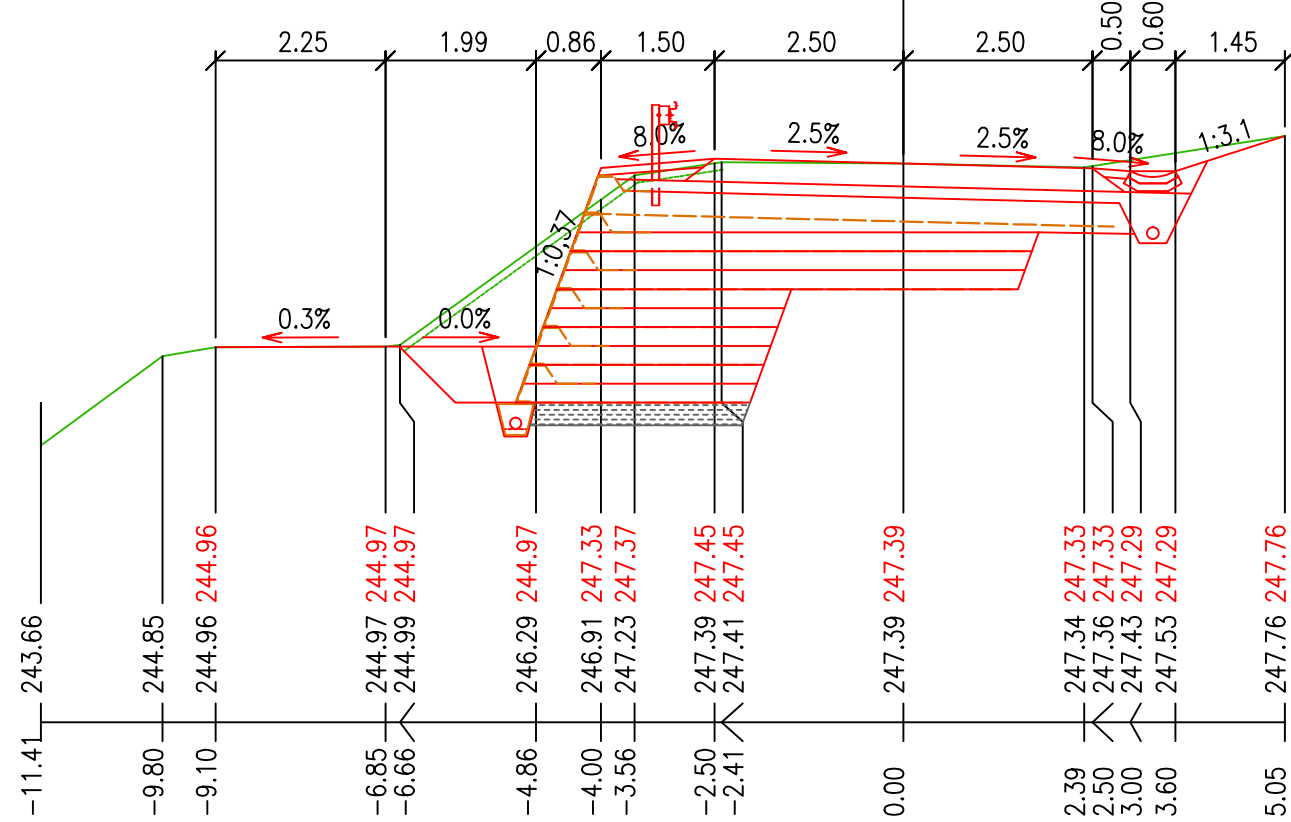
ŘEZ PŘ 9 km 0.18000 1:100



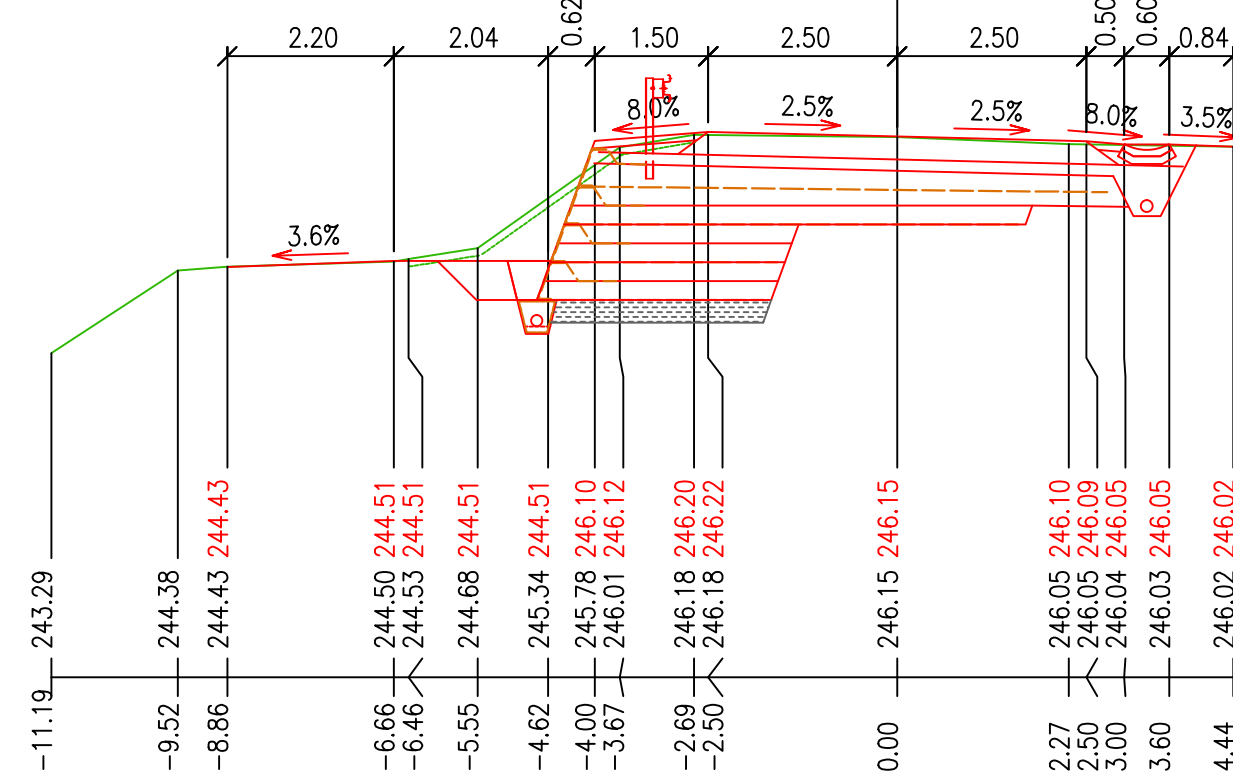
ŘEZ PŘ 8 km 0.16000 1:100



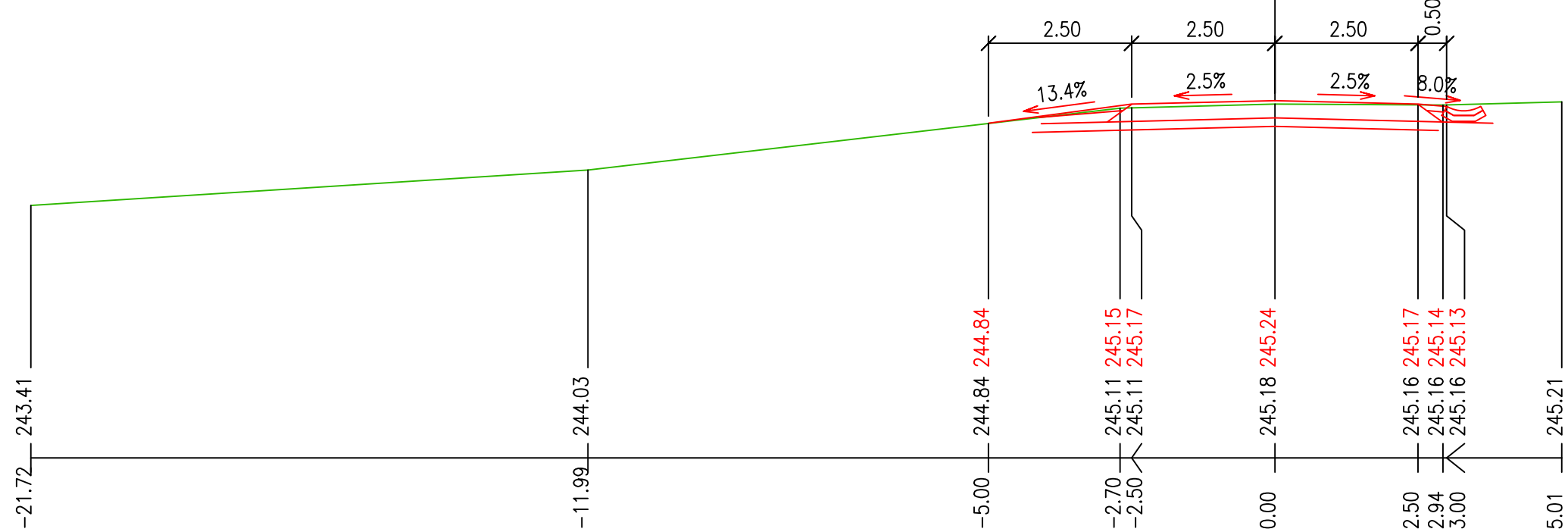
ŘEZ PŘ 10 km 0.20000 1:100



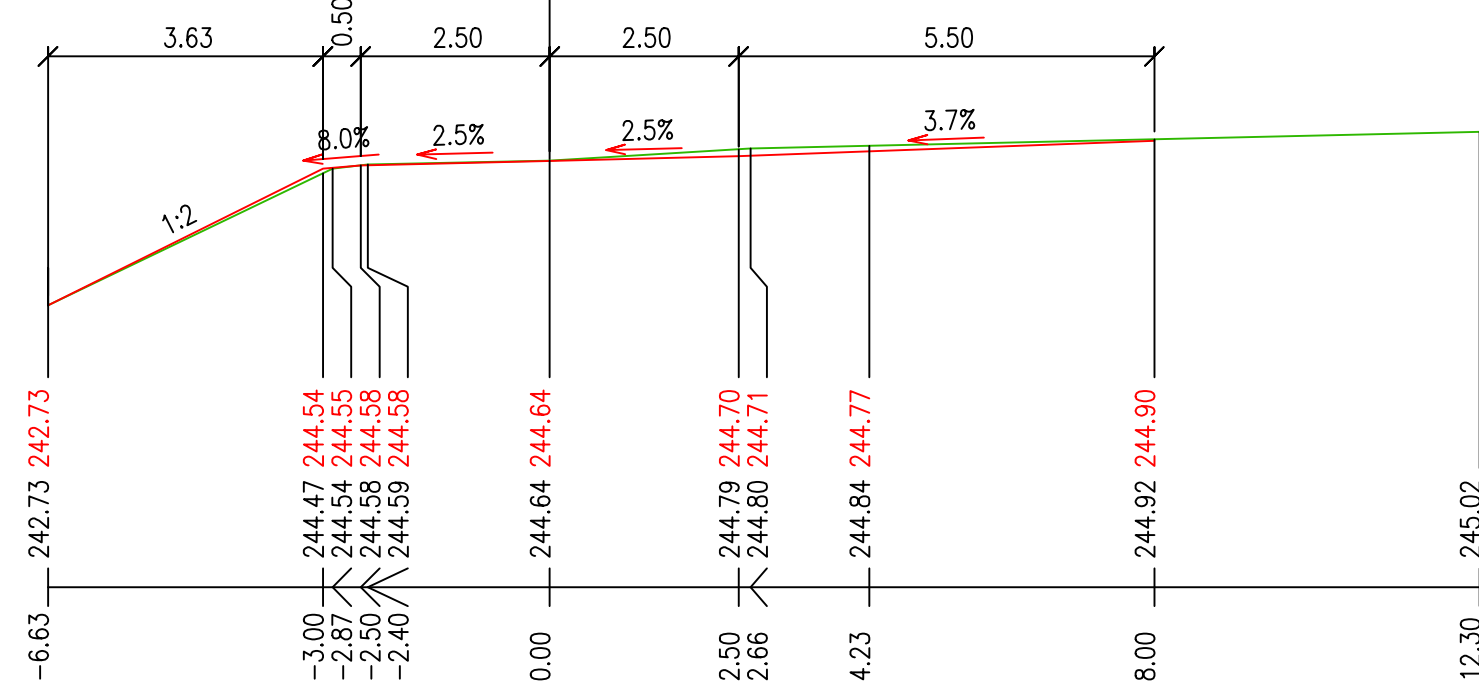
ŘEZ PŘ 11 km 0.22000 1:100



ŘEZ PŘ 12 km 0.24000 1:100



ŘEZ PŘ 13 km 0.26000 1:100



Číslo zakázky:	HIP:	Ing. Jiří Sobol
201830	---	
Schválil:	Zodp. projektant:	Ing. Jiří Sobol
Ing. Jiří Sobol	sobol@forvia.cz	
Tech. kontrola:	Vypracoval:	Ing. Pavlína Nykodémová
Ing. Pavlína Nykodémová	nykodemova@forvia.cz	

ForVia.cz
FORVIA CZ, s.r.o.
IČO:02992485, DIČ:CZ02992485,
Kolínská 1, 290 01 Poděbrady - Kluk

Objednatel:	KSÚS, Zborovská 11, Praha 5	Katastr:	Seletice	Kraj:	Středočeský
Akce:	III/27954 Seletice, svah - PD			Datum	Stupeň
Objekt:				rev. 03/2022	PDPS
				Souprava	Č. přílohy
				D1.5	
Příloha:	CHARAKTERISTICKÉ PŘÍČNÉ ŘEZY	Měřítko: 1:100			